

Зарегистрирован на ЕПГУ за  
№ 3674951981 от 26.12.2023  
Утвержден решением от 12.01.2024  
№ ЛПО-20231226-15978711231-3

**Акт**

**лесопатологического обследования**

лесных насаждений Бугурусланского лесничества (лесопарка)

Оренбургской области

Способ лесопатологического обследования: 1. Визуальный

☐

2. Инструментальный

☒

Место проведения:

Участковое лесничество	Урочище (Дача)	Квартал	Выдел	Площадь выдела, га	Лесопато- логический выдел	Площадь лесо- патологическо- го выдела, га
Коровинское	-	175	24	1,1	1	1,1

Лесопатологическое обследование проведено на общей площади 1,1 га

Кадастровый номер участка:

(для участков, предоставленных в постоянное (бессрочное) пользование, аренду)

Документ о праве пользования:

## 2. Инструментальное (детальное) обследование лесных насаждений

2.1. Лесничество Бугурусланское, Участковое лесничество Коровинское, Урочище (дача) -, Квартал 175, Выдел 24, Лесопатологический выдел 1

Наличие ограничений или особенностей участка, влияющих на назначение СОМ:

Противоэрозионные

(отметка о наличии ООПТ, ОЗУ, водоохранной зоны, радиоактивного загрязнения лесов, угрозы возникновения очагов вредных организмов или пожарной опасности в лесах).

2.2. Фактическая таксационная характеристика лесного насаждения соответствует  
(не соответствует) таксационному описанию (нужное подчеркнуть). Причины несоответствия:  
уточнение характеристик при инструментальном обследовании

Ведомость насаждений с выявленными несоответствиями таксационным описаниям приведена в приложении 1 к Акту.

2.3 Состояние насаждений:

с нарушенной устойчивостью (средневзвешенная категория состояния  $\geq 1,51 - \geq 4,50$ )

☐

с утраченной устойчивостью (средневзвешенная категория состояния  $\geq 4,51$ )

☐

устойчивое (средневзвешенная категория состояния  $\leq 1,50$ )

☒

2.4 Причины ослабления, повреждения, средневзвешенная категория состояния насаждения:

866 Устойчивый низовой пожар 4-10 летней давности низкой интенсивности

Средневзвешенная категория состояния насаждения

1,23



2.4.1. Заселено (отработано) стволовыми вредителями:

[illegible]

#### 2.4.2. Повреждено огнем:

[illegible]

### 2.4.3. Повреждено болезнями:

[illegible]



2.5. Выборке подлежит 1,0 % деревьев  
(указывается общий % запаса деревьев, подлежащий рубке, от общего запаса насаждения)

в том числе:

без признаков ослабления 0,0 % (причины назначения)

---

ослабленных 0,0 % (причины назначения)

---

сильно ослабленных 0,0 % (причины назначения)

---

усыхающих 0,0 % (причины назначения)

---

свежего сухостоя 0,0 %

свежего ветровала 0,0 %

свежего бурелома 0,0 %

старого сухостоя 1,0 %

старого ветровала 0,0 %

старого бурелома 0,0 %

2.6. Полнота лесного насаждения после уборки деревьев, подлежащих рубке, составит 0,5

Критическая полнота для данной категории лесных насаждений 0,3



# ЗАКЛЮЧЕНИЕ к инструментальному обследованию участка.

С целью предотвращения негативных процессов, снижения ущерба от их воздействия, назначено:

Участковое лесни- чество	Урочище (дача)	Квартал	Выдел	Площадь выдела, га	ЛПТ выдел	Площадь ЛПТ выдела	Вид меропри ятия	Площадь меропри ятия, га	Породы	Доля выбираемой древесины по запасу, %	Рекомендуе мый срок проведения мероприятия
1	2	3	4	5	6	7	8	9	10	11	12
Коровинское	-	175	24	1,1	1	1,1					

Ведомость перечета деревьев и абрис участка прилагаются (прил.2 и 3 к данному акту)

РЕКОМЕНДАЦИИ по проведению мероприятий, не относящихся к мероприятиям по предупреждению распространения вредных организмов: нет

Дата проведения ЛПО 08.11.2023

Дата составления документа 26.12.2023

Исполнитель работ по проведению лесопатологического обследования:

Фамилия, имя и отчество (при наличии) Соколов Д.М.

Организация ИП Исаков ; Должность:специалист лесного хозяйства

Подпись \_\_\_\_\_

Тел.: 8(987) 588-29-40

Согласовано:

Руководитель (лесничий)

ГКУ Бугурусланское лесничество А.Н.Трынов



Ведомость лесных участков с выявленными несоответствиями таксационным описаниям

Субъект Российской Федерации Оренбургская область

Участковое лесничество Коровинское

к акту лесопатологического обследования

Лесничество (лесопарк) Бугурусланское

Урочище (лесная дача) -

приложение 1

Год проведения лесосуровейных работ	номер квартала	номер выдела	площадь выдела, га	целевое назначение лесов	категория защитных лесов	ОЗУ	Источник данных	номер лесопат. выдела	площадь лесопат. выдела, га	Таксационная характеристика										заложено пробных площадей											
										состав	порода	возраст, лет	средняя высота, м	средний диаметр, см	тип леса	полнота	бонитет	запас, м³/га	количество, шт	общая площадь, га											
1997	175	24	1,1	Защитные	Противопожарные		ТО	-	-	11	ипоралина	12	13	14	15	16	17	18	19	20	21										
																						10С	С	12	4	4	4	ЛД/С2	0,5	1	30
в том числе сухостой, ветровал, бурелом										12	4	4	-	0																	

Условные обозначения:   ТО - таксационные описания; Ф - фактическая характеристика лесного насаждения

Исполнитель работ по проведению обследования:  
Фамилия, имя и отчество (при наличии) Соколов Д.М.  
Подпись \_\_\_\_\_  
Дата заполнения документа 16.12.2023



Участковое лесничество Коровинское

[illegible]

Условные обозначения: Н - деревья не подлежат рубке; Р - деревья подлежат рубке.

Фамилия, имя и отчество (при наличии) Соколов Д.М.

Дата составления документа  
26.12.2023



Ведомость перечета деревьев назначенных в рубку

ВРЕМЕННАЯ ПРОБНАЯ ПЛОЩАДЬ № 1-0

1.1. Субъект Российской Федерации Оренбургская область; Лесничество Бугурусланское; Участковое лесничество Коровинское; Урочище (дача)-

Квартал 175; Выдел 24; Площадь выдела 1,1 га; Лесопатологический выдел 1; Площадь лесопатологического выдела 1,1 га.

1.2. Метод перечета:

сплошной, ленты перечета, круговые площадки постоянного радиуса, реласкопические площадки (нужное подчеркнуть).

Количество лент/площадок 0 шт. Размер площадок (длина x ширина/радиус)

Размер временной пробной площади:

1.3. Фактическая таксационная характеристика насаждения:

Состав 10С; возраст (лет) 12 ; тип леса ЛД/С2; полнота 0,5; бонитет 1 ; запас на га 30 мЗ; возобновление: нет

1.4. Номер очага вредных организмов

Тип очага вредных организмов: эпизодический, хронический (нужное подчеркнуть).

Фаза развития очага вредных организмов: начальная, нарастания численности, собственно вспышка, кризис (нужное подчеркнуть)

1.5. Причина ослабления, повреждения насаждения и время:

Устойчивый низовой пожар 4-10 летней давности низкой интенсивности

Состояние насаждения: насаждение здоровое

Средневзвешенная категория состояния насаждения: 1,23

1.6. Назначенные мероприятия:

Согласно п. 19 постановления Правительства РФ № 2047 от 9 декабря 2020 г. 'Об утверждении Правил санитарной безопасности в лесах' мероприятия по ограничению распространения вредных организмов не проводятся

Исполнитель работ по проведению лесопатологического обследования:

Фамилия, имя и отчество (при наличии) Соколов Д.М.

Подпись \_\_\_\_\_

Дата составления документа 26.12.2023



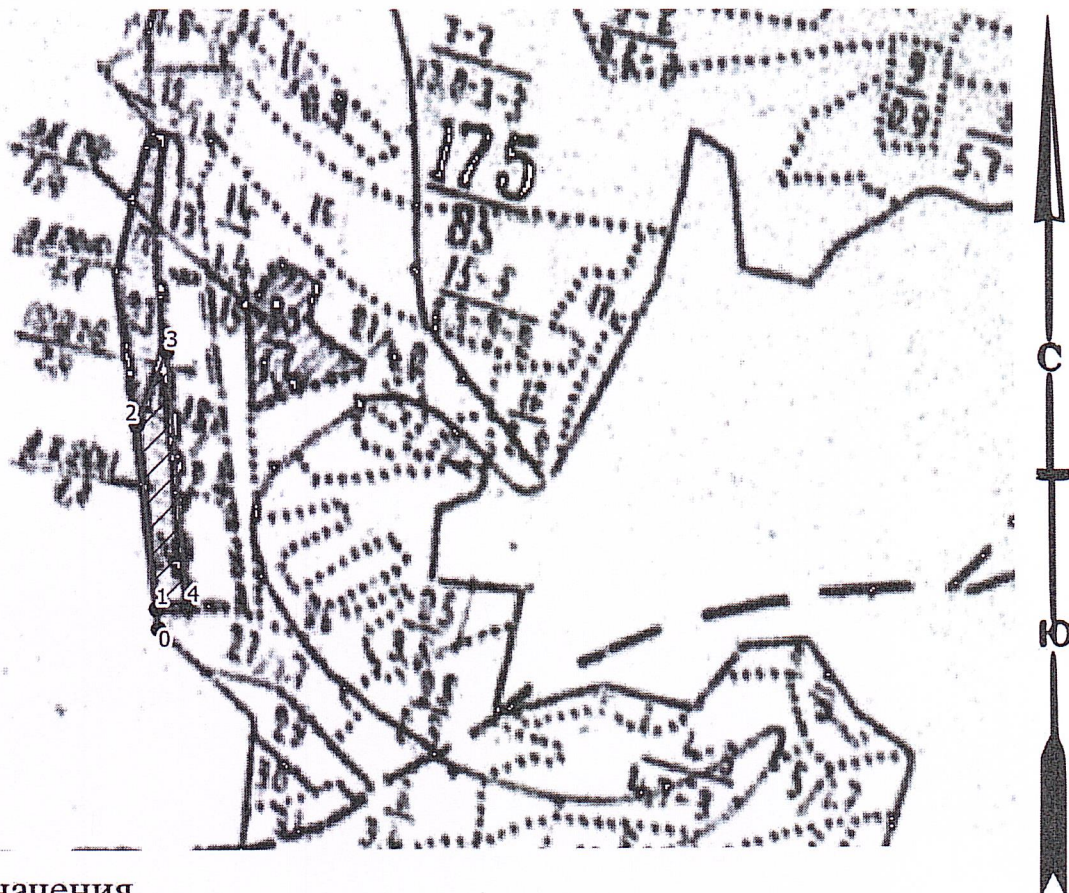
средневзвешенная категория состояния

Ступени толщины, см	количество деревьев по категориям состояния, шт.																всего		
	1		2		3		4		5		5 (а,б,в)			5 (г, д, е)			шт.	м3.	в том числе подлежит рубке, %
	н	з	н	з	н	з	н	з	н	з	н	з	о	н	з	о			
1	2	3	4	5	6	7	8	9	10	11	12	13	14	15	16	17	18	19	20
8	по общепринятым лесоводственным правилам в учет берутся деревья от 8 см и выше. Виду того, что средний диаметр насаждения 4 см, пробные площади не закладываются																		
12																			
16																			
20																			
24																			
28																			
32																			
36																			
40																			
44																			
48																			
52																			
56																			
Итого, шт																			
Итого, м3																			
Итого, % от запаса по породе																			




### Абрис участка леса

Бугурусланское лесничество  
Коровинское участковое лесничество  
Кв. 175, выд. 24, лп. выд. 1, площадь лп. выд. 1.1 га  
Масштаб 1: 10 000



### Условные обозначения

- поворотные точки — промеры
- круговые площадки  - Без назначения

N квартала	N выдела	N лесопато логическ ого выдела	Размеры ленты (круговой площадки) перечета					Координаты начала, конца и поворотных точек лент перечета/центров круговых площадок перечета	
			N ленты (площа дки)	длина , м	ширина, м	радиус, м	площадь , га		
175	24	1							

Пространственное размещение лесопатологических выделов  
(включается в Акт при выделении лесопатологических  
выделов, для указания пространственного расположения  
поврежденных и погибших насаждений)

Номера точек	Координаты	Азимуты	Длина, м
--------------	------------	---------	----------



0-1	53.822791	52.89609	355	27
1-2	53.823023	52.89603	354	243
2-3	53.825175	52.89545	22	106
3-4	53.826075	52.895964	176	338
4-1	53.82307	52.896639	266	41

Исполнитель работ по проведению лесопатологического обследования:

ФИО: Соколов Дмитрий Михайлович

Подпись

Контактный телефон: +7 987 588-29-40


Дата составления документа 26.12.2023





Бугурусланское лесничество  
Коровинское участковое лесничество  
квартал 175 выдел 24  
08.11.2023 12:25:36  
53°49'29,2"N 52°53'46,91"E  
Высота: 180м





Бугурусланское лесничество  
Коровинское участковое лесничество  
квартал 175 выдел 24  
08.11.2023 12:25:38  
53°49'29,14"N 52°53'46,48"E  
Высота: 186м